



RUND UM DEN DOM

VERKEHRSKONZEPT

06.06.2026 | 12.00 Uhr bis 21.00 Uhr

Stand vom 24.04.2026
nach Erlaubnis vom
07.05.2026

Bearbeiter

RSV Mitte e.V.

Wisninger Straße 34
39130 Magdeburg
Tel +49 177 24 91 164
www.rundumdendom.de
Herr Dennis Rössl
dennis-roessl@t-online.de

Zeppelin Rental GmbH

An der Sülze 15
39179 Barleben
Tel +49 39203 7830
Baustellen- und Verkehrssicherung
Herr Steven Jacobs
steven.jacobs@zeppelin.com



Inhalt

Legende	1
Strecke	2
Domplatz	3
Danzstraße / Breiter Weg	4
Breiter Weg / Haeckelstraße	5
Breiter Weg / Keplerstraße	6/7
Keplerstraße / Schleinufer	8/9
Schleinufer	10
Gouvernementsberg	11/12
Schleinufer / Fürstenwallstraße / Johannisbergstraße	13
Umleitung U1	14/15/16

Legende



Rennstrecke



Umleitung



Sperrposten




Polizei



Sperrmaterial



Rettungsstelle



Bemerkung

Die gesperrte Strecke für den Individualverkehr.

Die Umleitung des Individualverkehrs im Rahmen der Sperrung der Rennstrecke

Der Posten übernimmt die Sperrung vom Individualverkehr zur Radstrecke. Er setzt selbstständig Material auf Anweisung der Polizei zur Sperrung und Entsperrung ein.

Die Polizei übernimmt die Verkehrsregelung an übergeordneten Straßen und Kreuzungen. Die Polizei ist die oberste Instanz und in jeglicher Hinsicht weisungsberechtigt. Ihrer Anordnung ist unbedingt Folge zu leisten.

Absturzsicherung, Sicherheitsbake, Drängelgitter, Leitkegel, Absperrband sind Mittel zur Absperrung oder Verkehrsführung.

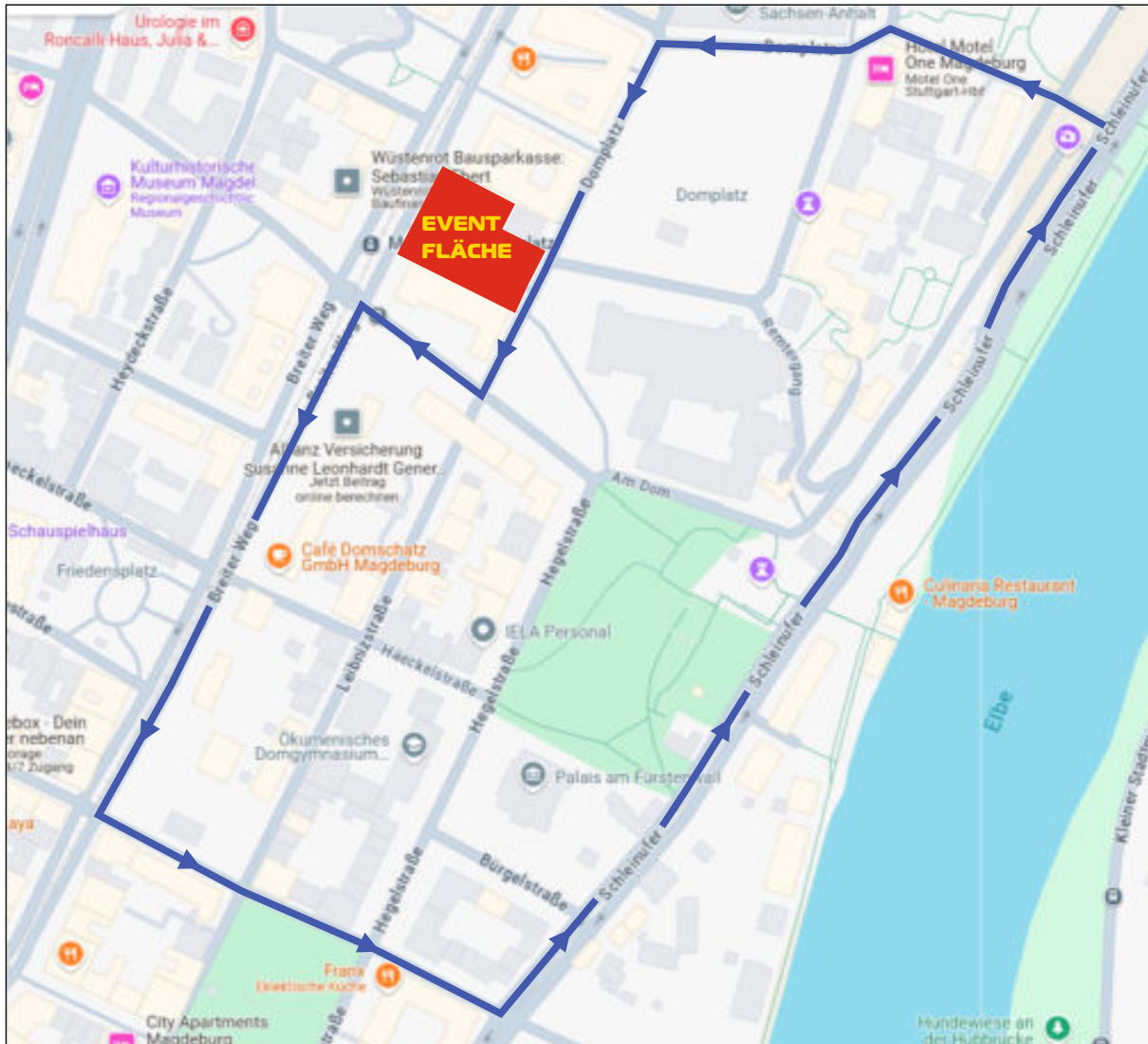
An der Strecke wird ein Krankentransportwagen (KTW) mit jeweils 2 Rettungssanitäter eingesetzt.

Bauzaunabsperrung

Banner Gefahrenstelle



Strecke - Übersicht



Start / Ziel:

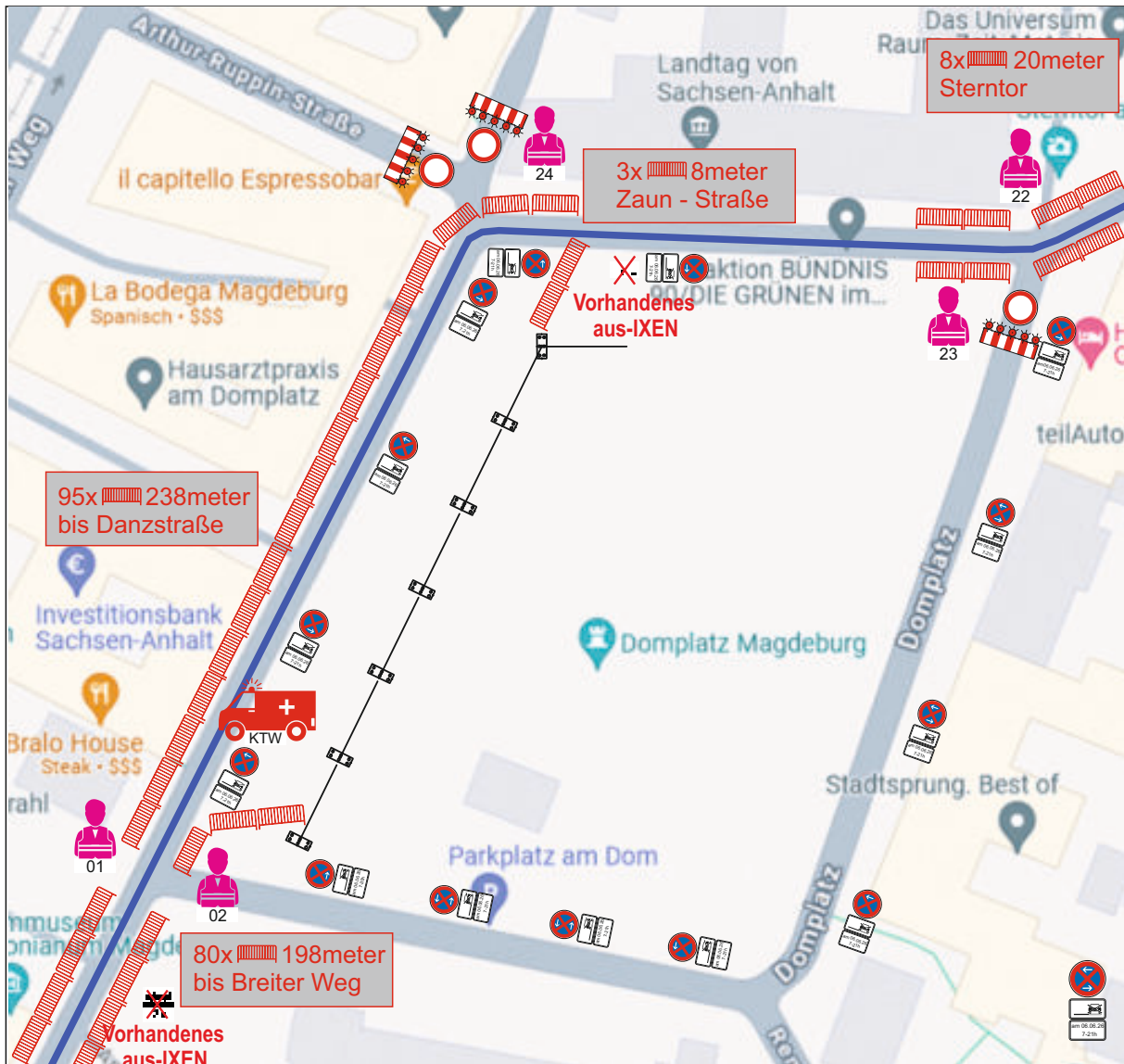


Lothar - Kreyssig Straße (Höhe Dom Westportal)

Streckenverlauf:

Domplatz, Danzstraße, Breiter Weg, Keppelstraße,
Schleinufer, Gouvernementsberg, Domplatz

Domplatz



Postenbeschreibung



Standort: Domplatz
 Postenzeit: 12.00 - 17.00
 Postenzeit: 17.00 - 22.00



Posteneinsatz: Durchgang am Gitter (Nr.01)
 Posteneinsatz: Durchgang am Gitter (Nr.02)
 Bemerkung: Querung der Rennstrecke durch Fußgänger, Einfahrt der Teilnehmer, VZ Haltestelle 2x Bus und VZ Behindertenparkplatz 3x abdecken/ausixen



Standort: Domplatz
 Postenzeit: 12.00 - 17.00
 Postenzeit: 17.00 - 22.00



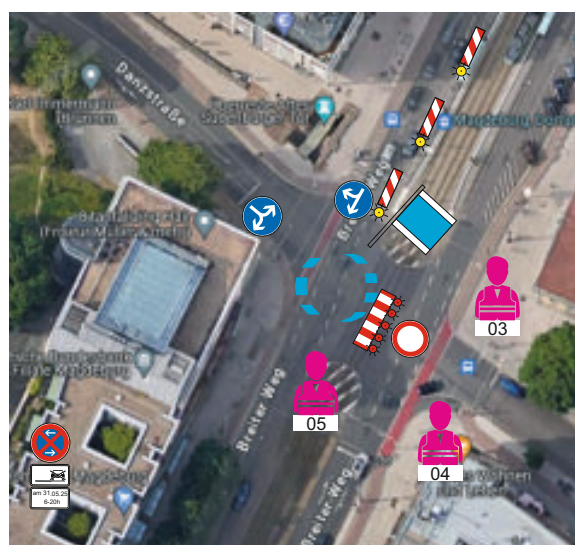
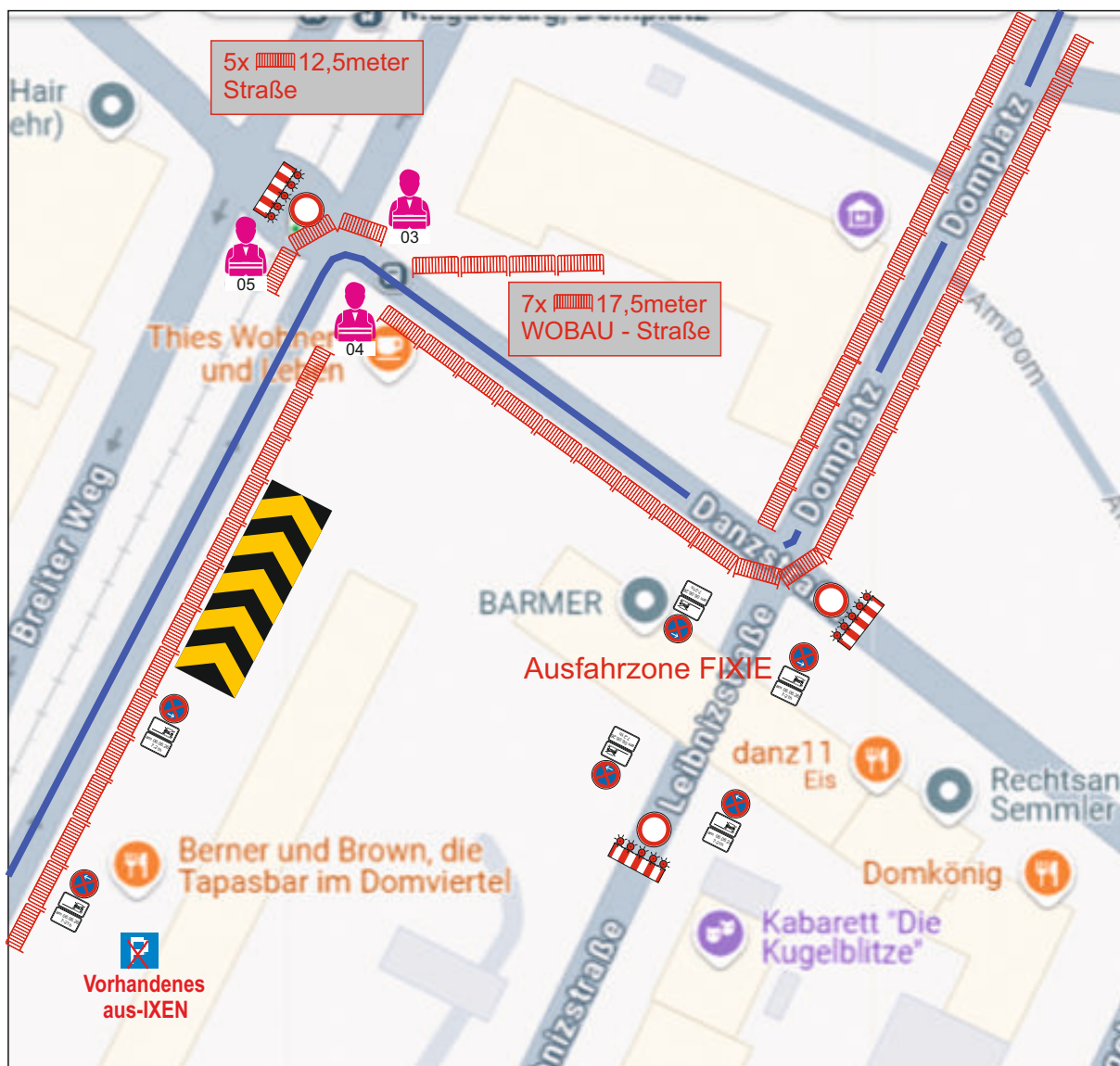
Posteneinsatz: Sperrung und Durchgang am Gitter (Nr.22)
 Posteneinsatz: Sperrung und Durchgang am Gitter (Nr.23)



Posteneinsatz: Sperrung und Durchgang am Gitter (Nr.24)
 Bemerkung: Sperrung einsetzen und aufheben, Querung der Rennstrecke durch Fußgänger, Öffnung für Hobby Kinderrennen

24

Danzstraße / Breiter Weg



Breiter Weg / Haeckelstraße



Postenbeschreibung

- | | | |
|--|--|--|
| | | Standort: Breiter Weg, Danzstraße, Haeckelstraße |
| | | Postenzeit: 12.00 - 17.00 |
| | | Postenzeit: 17.00 - 22.00 |
| | | Posteneinsatz: Fußgängerüberweg (Nr.03, Nr.04, Nr.05) |
| | | Bemerkung: Sperrung einsetzen und aufheben, Querung der Rennstrecke durch Fußgänger, Auslaufzone nach Zieldurchfahrt der FIXIE Fahrer öffnen |
| | | Posteneinsatz: Fußgängerüberweg (Nr.06, Nr.07) |
| | | Bemerkung: Querung der Rennstrecke durch Fußgänger, Gefahrenstelle durch Fahrbahnverengung, VZ Parken abdecken/ausixen |

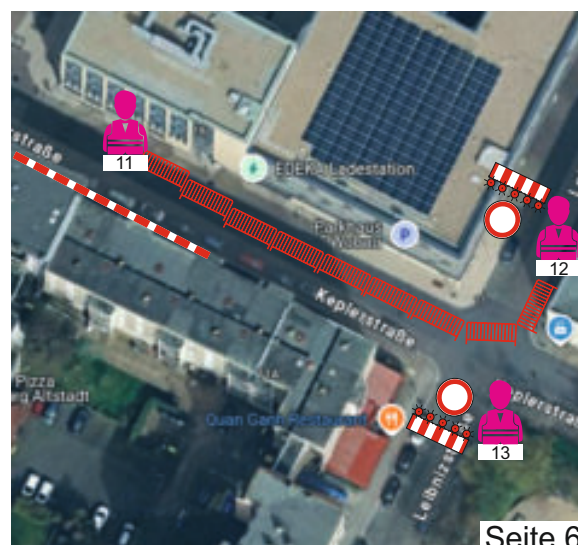
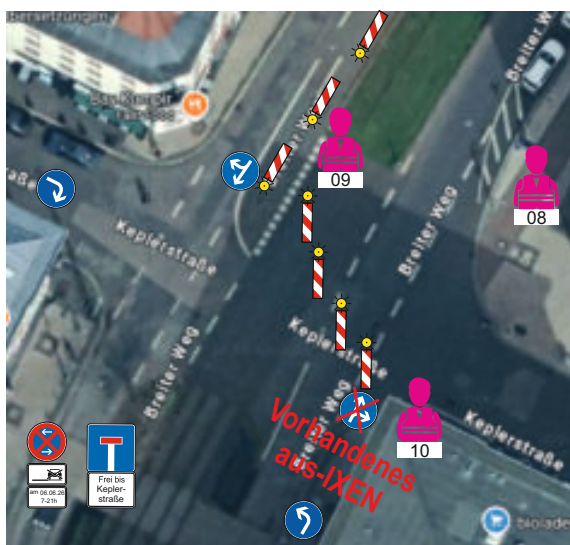
Breiter Weg / Keplerstraße



8x 20meter Straße

23x 57,5meter EDEKA Ausfahrt

Vorhandenes aus-IXEN





Breiter Weg / Keplerstraße

Postenbeschreibung



Standort: Breiter Weg, Keplerstraße
Postenzeit: 12.00 - 17.00
Postenzeit: 17.00 - 22.00



Posteneinsatz: Durchgang am Gitter (Nr.08)
Posteneinsatz: Durchgang am Gitter (Nr.09)
Posteneinsatz: Durchgang am Gitter (Nr.10)



Bemerkung: Sperrung einsetzen und aufheben, Absperrband anbringen, Querung der Rennstrecke durch Fußgänger



Standort: Keplerstraße, Parkhaus WOB AU / EDEKA
Postenzeit: 12.00 - 17.00
Postenzeit: 17.00 - 22.00

Posteneinsatz: Ausfahrt (Nr.11)

Bemerkung: Überwachung Ein- und Ausfahrt vom Parkhaus



Standort: Keplerstraße, Leipzigstraße
Postenzeit: 12.00 - 17.00
Postenzeit: 17.00 - 22.00

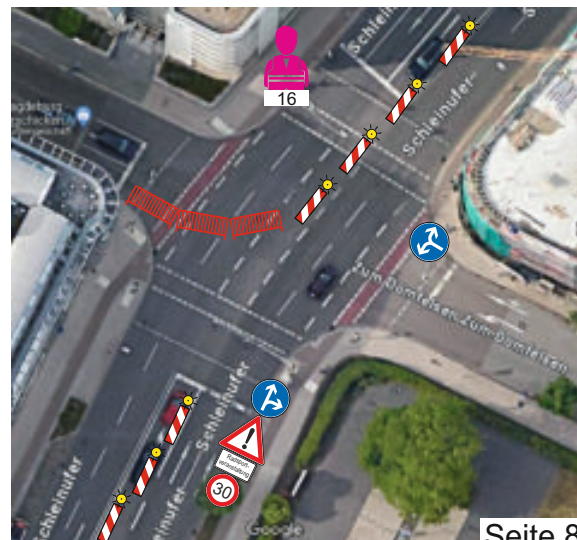
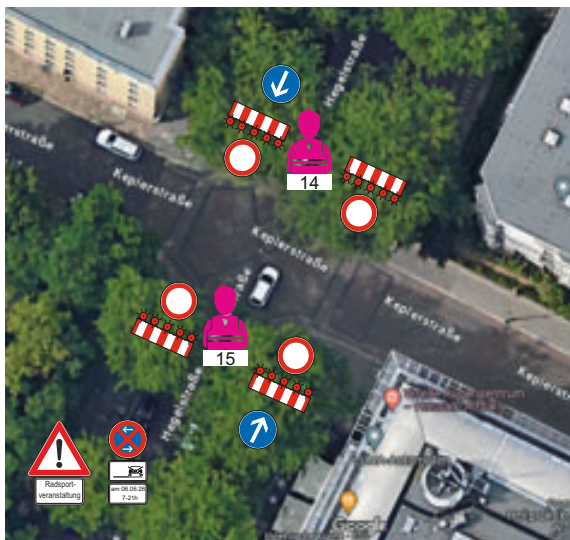
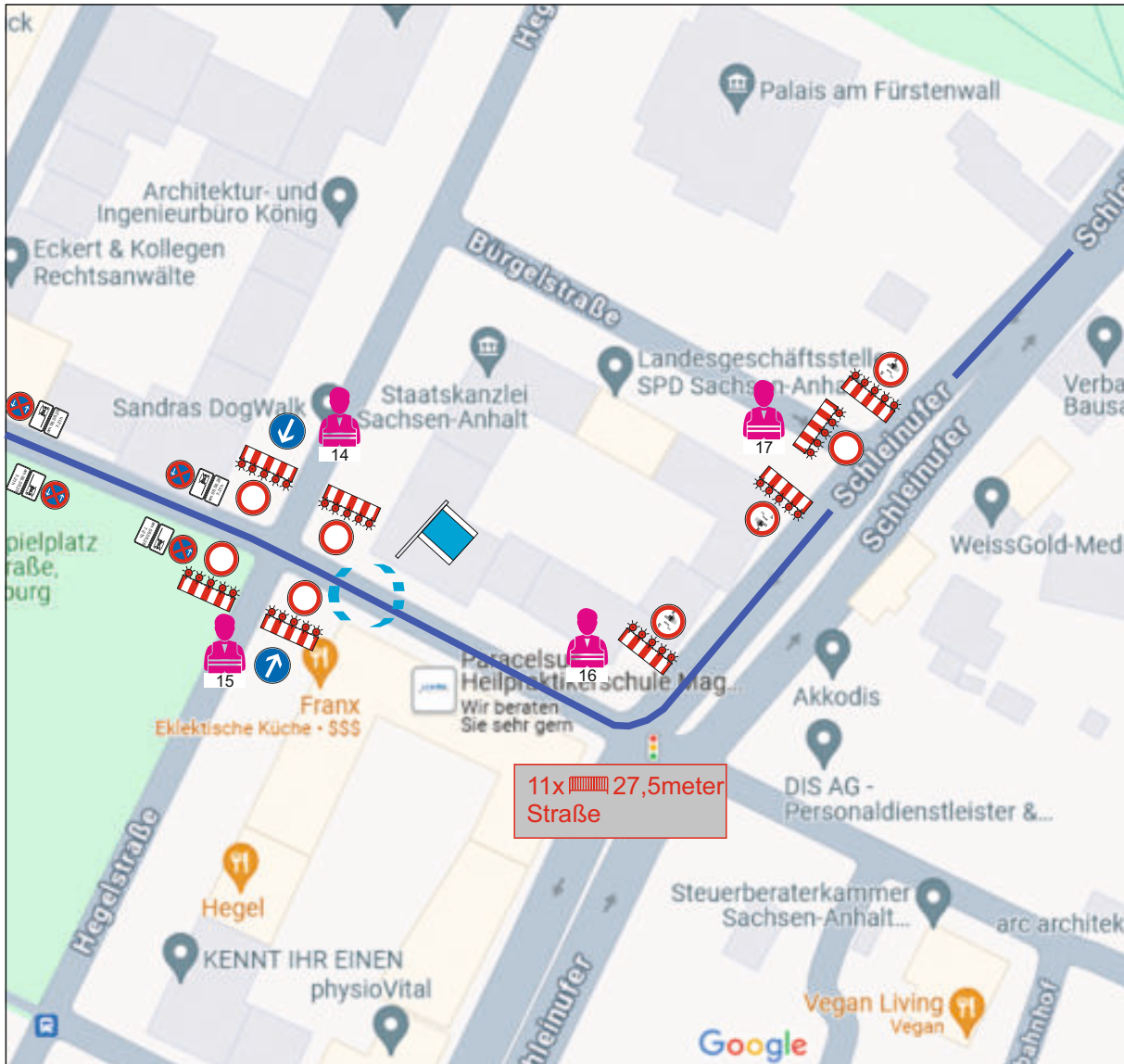
Posteneinsatz: Sperrung (Nr.12)

Posteneinsatz: Sperrung (Nr.13)



Bemerkung: Sperrung einsetzen und aufheben, Überwachung Einfahrt zum Parkhaus

Keplerstraße / Schleifufer



Keplerstraße / Schleinufer

Postenbeschreibung



Standort: Keplerstraße, Hegelstraße

Postenzeit: 12.00 - 17.00

Postenzeit: 17.00 - 22.00



Posteneinsatz: Sperrung (Nr.14)

Posteneinsatz: Sperrung (Nr.15)

Bemerkung: Sperrung einsetzen und aufheben, Querung der Rennstrecke des Individualverkehrs zwischen den Rennen, sowie bei freier Strecke



Standort: Keplerstraße, Schleinufer, Bürgelstraße

Postenzeit: 12.00 - 17.00

Postenzeit: 17.00 - 22.00



Posteneinsatz: Fußgängerampel (Nr.16)

Posteneinsatz: Sperrung (Nr.17) Fußgänger (Nr.18)

Bemerkung: Sperrung einsetzen und aufheben, Querung der Rennstrecke durch Fußgänger, Sperrung für Fußgänger am Schleinufer



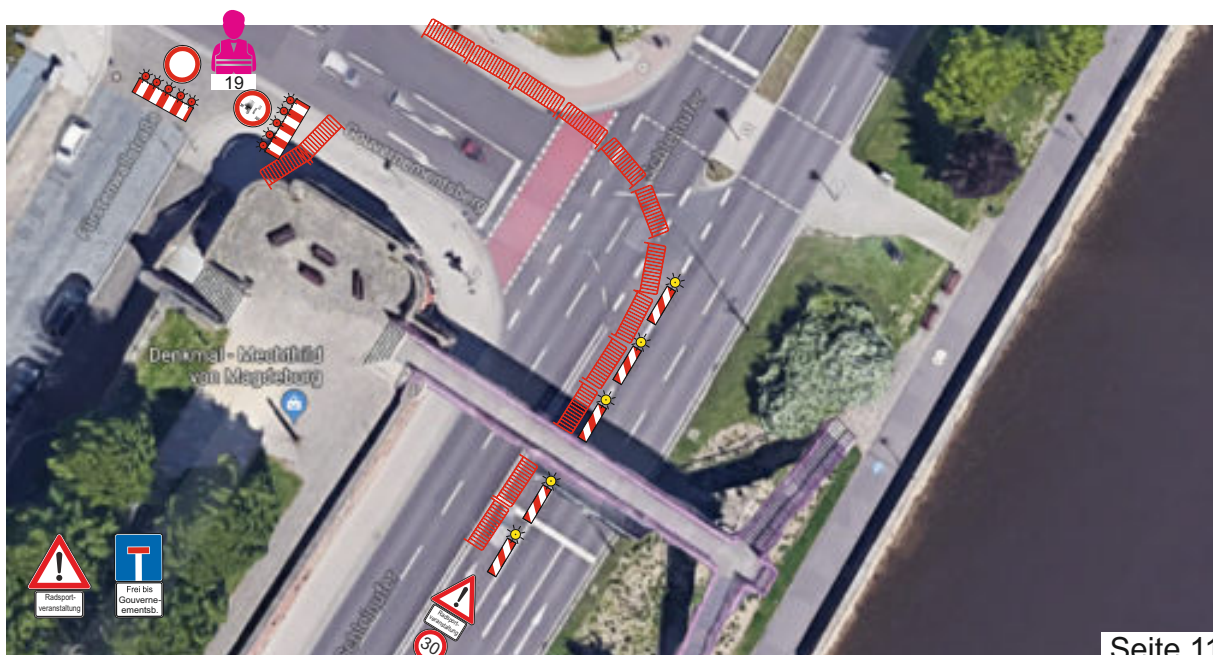
Schleinufer



Schleiufer



Gouvernementsberg



Gouvernementsberg



Postenbeschreibung



Standort: Gouvernementsberg, Fürstenwallstraße
Postenzeit: 12.00 - 17.00
Postenzeit: 17.00 - 22.00



Posteneinsatz: Sperrung (Nr.19)
Posteneinsatz: Sperrung (Nr.20)
Bemerkung: Sperrung einsetzen und aufheben, Querung der Rennstrecke durch Fußgänger



Standort: Gouvernementsberg, Regierungsstraße
Postenzeit: 12.00 - 17.00
Postenzeit: 17.00 - 22.00
Posteneinsatz: Ausfahrt Motel One (Nr.21)
Bemerkung: Sperrung einsetzen und aufheben, Querung der Rennstrecke durch Fußgänger

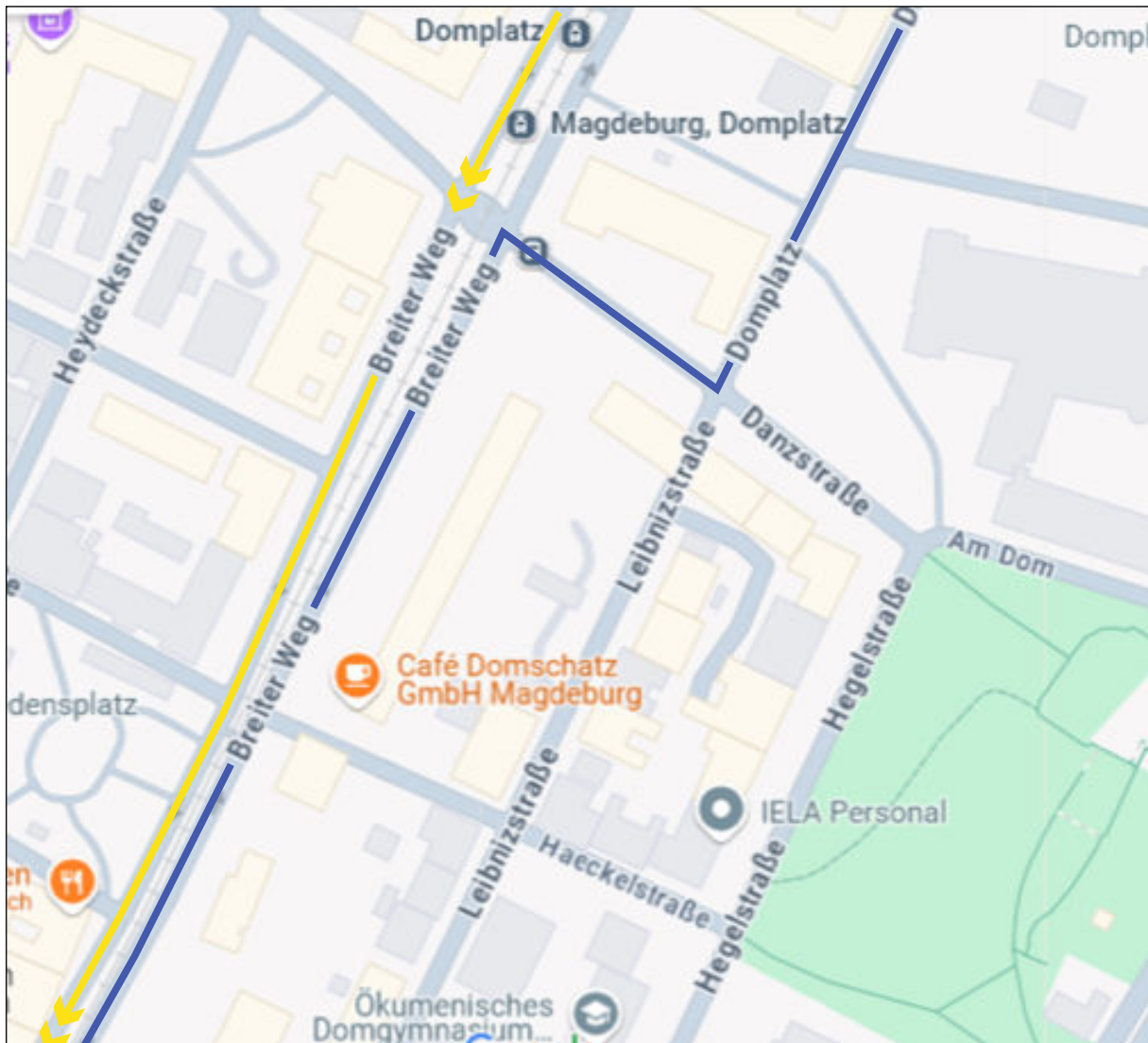
Umleitung Schleifufer U1



Umleitung

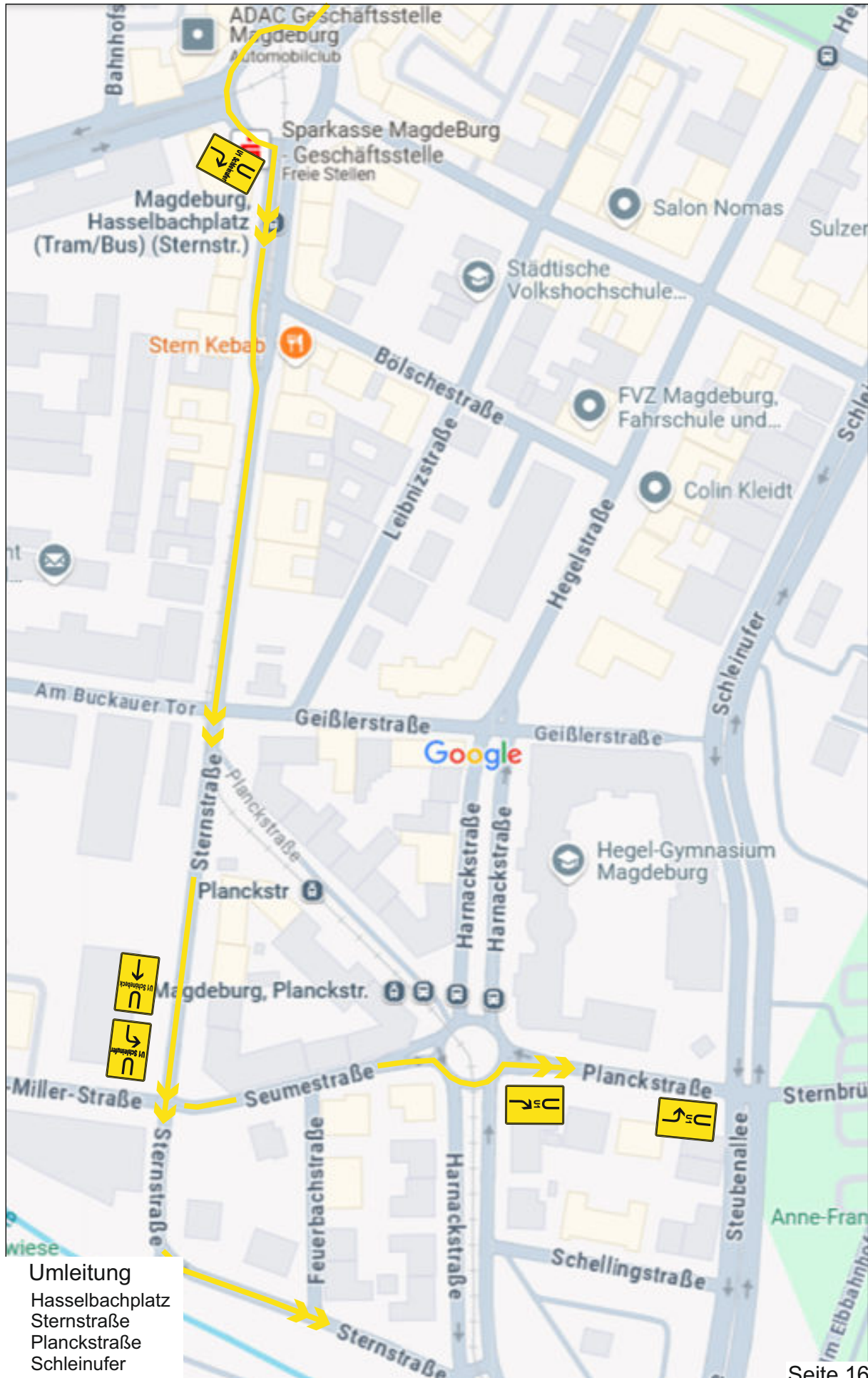
- Schleifufer
- Johannisbergstraße
- Jakobstraße
- Ernst-Reuter-Allee
- Breiter Weg

Umleitung Schleifufer U1



Umleitung
Breiter Weg

Umleitung Schleinufer / Schönebeck U1



Umleitung
 Hasselbachplatz
 Sternstraße
 Planckstraße
 Schleinufer